

Mestské zastupiteľstvo v Prievidzi
na základe ustanovenia § 6 ods. 1, § 11 ods. 4 písm. g) a § 2b ods. 1 zákona
č. 369/1990 Zb. o obecnom zriadení v znení neskorších predpisov sa uznieslo na tomto
všeobecne záväznom nariadení (ďalej len VZN)

VŠEOBECNE ZÁVÄZNÉ NARIADENIE MESTA PRIEVIDZA č. 100/2009 o určení názvov ulíc a číslovaní budov v meste v zmysle Doplnku č. 2

§ 1

Úvodné ustanovenia

1. Mesto Prievidza (ďalej len mesto) týmto všeobecne záväzným nariadením určuje kompletný zoznam ulíc v meste Prievidza.
2. Každá nová ulica bude určená doplnkom k tomuto VZN a bude vydané úplné znenie VZN.
3. V zmysle § 2b zákona č. 369/1990 Zb. o obecnom zriadení v znení neskorších predpisov mesto určuje a mení nariadením názvy ulíc a iných verejných priestranstiev. V meste, v ktorom je viac ulíc alebo iných verejných priestranstiev, má každá ulica alebo iné verejné priestranstvo svoj názov. Názvy ulíc a iných verejných priestranstiev sa určujú s prihliadnutím na históriu mesta, na významné nežijúce osobnosti, na veci a pod. Neprípustné sú názvy po žijúcich osobách, názvy dlhé, duplicitné, urážajúce mravnosť, náboženské alebo národnostné cítenie, jazykovo nesprávne a názvy nepriliehavé vzhľadom na históriu mesta.
4. V zmysle § 2c zákona č. 369/1990 Zb. o obecnom zriadení mesto určuje stavbám súpisné číslo a orientačné číslo, vedie evidenciu súpisných čísiel a evidenciu orientačných čísiel a udržiava ju v súlade so skutočným stavom.

§ 2

Vymedzenie pojmov

1. Ulicou sa na účely tohto VZN rozumie súvislá komunikácia s príslušnými stavbami alebo pozemkami, určenými územným plánom na zastavanie. Ako ulica môže byť pomenovaná aj iná ako miestna komunikácia v prípade, že je to nevyhnutné v záujme zabezpečenia jednoznačnej orientácie (resp. adresy) v meste.
2. Iným verejným priestranstvom sú plochy ležiace spravidla v osobitnej časti mesta, verejne prístupné obyvateľstvu a určené na verejné účely.
3. Adresou sa na účely tohto VZN rozumie určenie súpisného a orientačného čísla ku konkrétnej ulici.
4. Súpisným číslom sa na účely tohto VZN rozumie číslo, ktoré sa určuje každej budove podľa poradia, v akom sa mestu doručila žiadosť stavebníka alebo vlastníka (ďalej len „vlastník“) s náležitosťami podľa § 6, ods. 1 vyhlášky č. 31/2003 Z. z. Súpisné číslo nemá orientačný, ale evidenčný charakter.
5. Na účely orientácie na ulici sa budove určuje orientačné číslo (§ 5, ods. 1 vyhlášky č. 31/2003).
6. Budovou sa na účely tohto VZN rozumie v súlade s § 1, ods. 3 vyhlášky pozemná stavba definovaná v § 43a, ods. 2 zákona č. 50/1976 Zb. o územnom plánovaní a stavebnom poriadku.

7. Zoskupenou stavbou je najmä viac objektov, ktoré spolu nejakým spôsobom súvisia, či už svojím usporiadaním, charakterom stavby, účelovým určením alebo formou užívania, a ktoré sa nachádzajú v spoločnom uzavretom areáli.

§ 3 Zoznam ulíc

1. V prílohe č. 1, ktorá tvorí neoddeliteľnú súčasť tohto VZN, sú podľa jednotlivých častí mesta v abecednom poradí usporiadané aktuálne názvy ulíc v meste Prievidza.
2. Názov ulice sa píše v znení ako je uvedené v tomto VZN.
3. Názvy ulíc a iných verejných priestranstiev možno určovať a meniť doplnkom k tomuto VZN. Pred prerokovaním doplnku k VZN v MsZ navrhne Názvoslovná komisia, ktorej členov menuje primátor mesta, názov ulice. Návrh na pomenovanie ulice môže pred zasadnutím Názvoslovnej komisie podať aj predseda výboru volebného obvodu, v lokalite ktorého sa nachádza riešená komunikácia. Názvoslovná komisia navrhne jeden, prípadne viac názvov.

§ 4 Práva a povinnosti mesta a vlastníka pri označovaní budov orientačnými tabuľami a číslovaní stavieb

1. Označovanie ulíc a iných verejných priestranstiev a číslovanie budov upravuje vyhláška Ministerstva vnútra SR č. 31/2003 Z. z., ktorou sa ustanovujú podrobnosti o označovaní ulíc a iných verejných priestranstiev a o číslovaní stavieb (ďalej len „vyhláška“).

čl. 1 – Označovanie budov orientačnými tabuľami

1. Označovanie ulíc a iných verejných priestranstiev (ďalej len „ulica“) názvami zabezpečuje mesto na vlastné náklady na orientačných tabuliach rovnakého typu. V súlade s vyhláškou je vlastník povinný strpieť osadenie orientačnej tabule s názvom ulice na budove, ktorá sa nachádza najbližšie k miestu vyústenia ulice do stredu mesta, a na budovu, ktorou sa ulica končí. Ak do ulice vyúsťuje iná ulica, označuje sa orientačnou tabuľou s názvom ulice aj najbližšia budova pri takomto vyústení ulice (§ 1, ods. 3 vyhlášky). Pokiaľ vlastník neprejaví záujem osadiť orientačnú tabuľu na svoju budovu svojpomocne, zabezpečí jej osadenie mesto. V oprávnených prípadoch je možné umiestniť orientačnú tabuľu aj na iné dobre viditeľné miesto (napr. plot alebo múrik).
2. V súlade s § 7, ods. 1 vyhlášky je vlastník povinný pripevniť si na budovu a udržiavať aj tabuľku so súpisným a orientačným číslom. Tabuľku so súpisným číslom vydá vlastníkovi mesto, ktoré ju obstaráva na vlastné náklady. Tabuľku s orientačným číslom si obstaráva vlastník na vlastné náklady sám.

čl. 2 – Číslovanie budov

1. Súpisné číslo sa v súlade s vyhláškou určuje každej budove.
2. Vlastník budovy je povinný požiadať o určenie, zmenu alebo zrušenie súpisného/orientačného čísla do jedného mesiaca od vydania kolaudačného

rozhodnutia, resp. rozhodnutia o odstránení stavby a doložiť k žiadosti prílohy definované v § 6, ods. 1, písm. d) vyhlášky (doklad o vlastníctve k pozemku alebo doklad o inom práve k pozemku a kolaudačné rozhodnutie). Pre účely orientácie je v prípade nových budov potrebné doložiť aj aktuálne geometrické zameranie.

3. V prípade, že zoskupená stavba prestala spĺňať charakter zoskupenej stavby, má mesto právo na účely orientácie a jasného určenia adresy pomenovať prístupovú komunikáciu a určiť/zmeniť/zrušiť jednotlivým budovám súpisné/orientačné číslo.
4. V súvislosti s prijatím tohto nariadenia vzniká fyzickým a právnickým osobám podľa osobitných zákonov a v lehotách v nich uvedených ďalej povinnosť dať si do súladu s týmto nariadením príslušné doklady (napr. preukaz totožnosti, živnostenský list a pod.).

§ 5

Kontrolná činnosť

Kontrolu dodržiavania tohto VZN sú oprávnení vykonávať:

1. mesto Prievidza – odbor vnútornej správy – referent evidencie budov,
2. Mestská polícia v Prievidzi,
3. osoby poverené primátorom mesta.

§ 6

Sankcie a pokuty

1. Za porušenie ustanovení tohto VZN fyzickou osobou možno uložiť pokutu v blokovom konaní do 33 eur/994,16 Sk v zmysle zákona SNR č. 372/1990 Zb. o priestupkoch, § 48.
2. Za porušenie ustanovení tohto VZN právnickou osobou a fyzickou osobou oprávnenou na podnikanie môže primátor mesta uložiť pokutu do výšky 6638 eur/ 199 976,39 Sk v zmysle zákona č. 369/1990 Zb. o obecnom zriadení, §13, ods. 9.
3. Výnosy z pokút sú príjmom mesta Prievidza.

§ 7

Záverečné ustanovenia

1. Na VZN č. 100/2009 sa uznieslo Mestské zastupiteľstvo v Prievidzi dňa 30. 06. 2009 uznesením číslo 216/09. Doplnok č. 1 k VZN č. 100/2009 bol schválený dňa 28. 7. 2009 uznesením MsZ č. 324/09 (Bazová ulica). Doplnok č. 2 k VZN č. 100/2009 bol schválený dňa 29. 6. 2010 uznesením MsZ č. 172/10 (Zelená ulica).
2. Toto VZN nadobúda účinnosť 15. dňom odo dňa jeho vyvesenia na úradných tabuliach mesta Prievidza.

Ing. Ján Bodnár, v.r.
primátor mesta

Zoznam ulíc podľa častí obce

Časť obce	Ulica	
Kopanice	Agátová ulica	
	Bazová ulica	
	Bottova ulica	
	Bôrová ulica	
	Buková ulica	
	Cesta Vl. Clementisa	
	Dubová ulica	
	Hrabová ulica	
	Jánošíkova ulica	
	Jaseňová ulica	
	Jedľová ulica	
	Kocel'ova ulica	
	Koncová ulica	
	Lesný park	
	Lipová ulica	
	Makovického ulica	
	Mojmírova ulica	
	Na karasiny	
	Nad terasami	
	Partizánska ulica	
	Povstalecká ulica	
	Rakytová ulica	
	Rovná ulica	
	Skrytá ulica	
	Smreková ulica	
	Ulica A. Bernoláka	
	Ulica C. Majerníka	
	Ulica energetikov	
	Ulica I. Vysočana	
	Ulica J. Alexyho	
	Ulica J. Gramantíka	
	Ulica J. Záborského	
	Ulica K. Kuzmányho	
	Ulica K. Novackého	
	Ulica M. Benku	
	Ulica M. Gorkého	
	Ulica M. Medveckej	
	Ulica odbojárov	
	Ulica S. Mečiara	
	Ulica V. Benedikta	
	Veterná ulica	
	Necpaly	Astrová ulica
		Dúbravská ulica
Fialková ulica		
Gazdovská ulica		
Hornonitrianska cesta		
Hrnčiarska ulica		
Jégého ulica		
Klinčeková ulica		
Konvalinková ulica		
Krátka ulica		
Kútovská ulica		
Kvetná ulica		
Lúčna ulica		
Majerská ulica		
Malonecpalská ulica		
Medzibriežková ulica		
Mliekarenská ulica		
Na stráňach		
Na záhumní		
Narcisová ulica		
Necpalská cesta		
Nedožerská cesta		
Nezábudková ulica		
Pod horou		
Poľná ulica		
Prírodná ulica		

Zoznam ulíc podľa častí obce

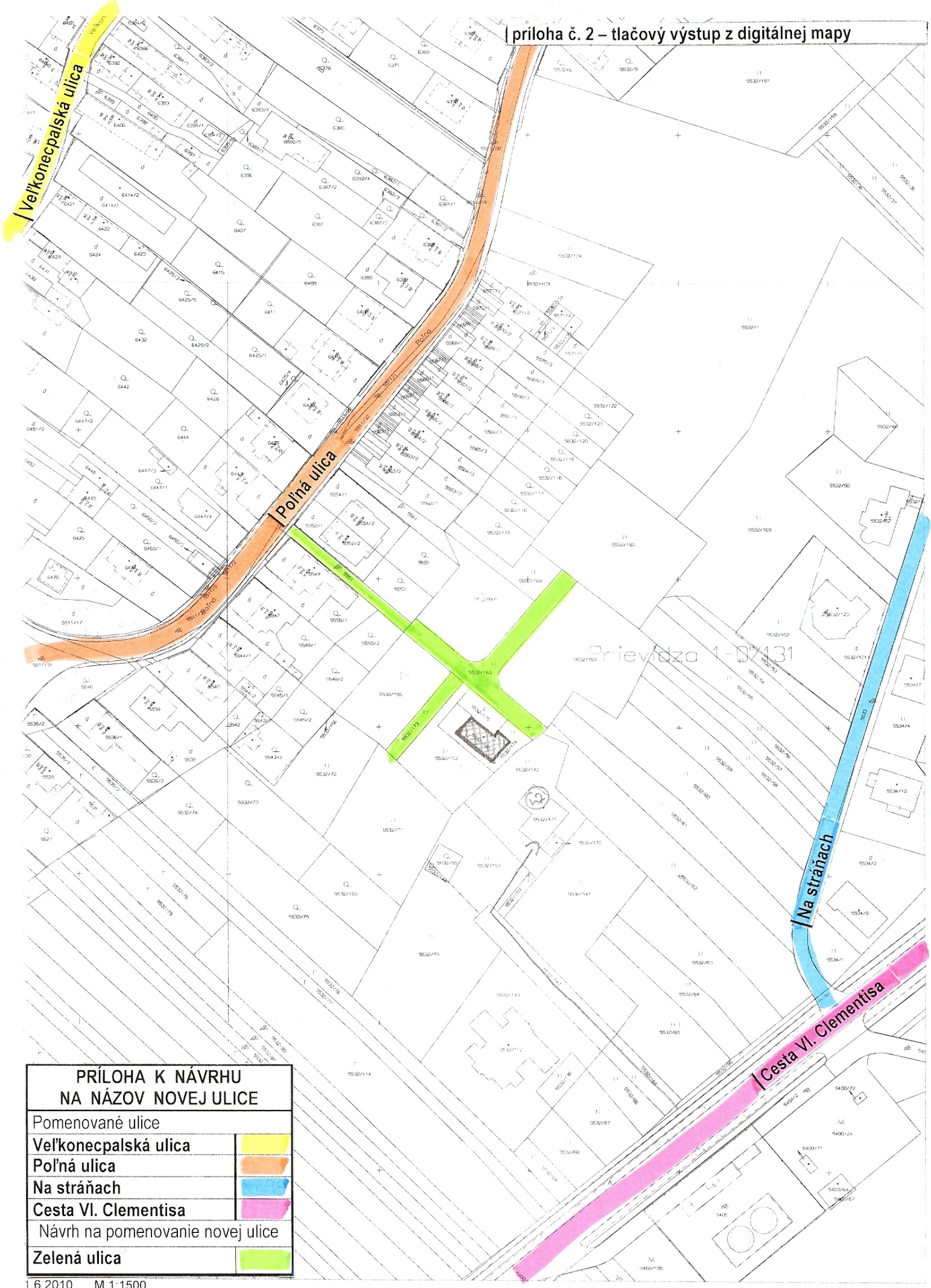
Časť obce	Ulica
Necpaly	Puškinova ulica Snečná ulica Snežienková ulica Staničná ulica Športová ulica Šulekova ulica Traťová ulica Tulipánová ulica Ulica A. Žarnova Ulica B. Slančíkovej Ulica I. Bukovčana Ulica J. I. Bajzu Ulica J. M. Hurbana Ulica J. Palárika Ulica J. Roháča Ulica L. Stančeka Ulica E. Ondrejova Ulica M. Rázusa Ulica P. J. Šafárika Ulica stavbárov Urbánkova ulica Urbárska ulica Včelárska ulica Veľkonecpalská ulica Zelená ulica Železničiarska ulica
Píly	Átriová ulica Banická ulica Bojnická cesta Duklianska ulica Garbiarska ulica Gorazdovo nábrežie Klampiarska ulica Krajná ulica Letisková ulica Májová ulica Malá ulica Malookružná ulica Mierové námestie Mlynská ulica Nábřežná ulica Námestie J. C. Hronského Obuvnícka ulica Okružná cesta Priama ulica Priechodná ulica Rad L. N. Tolstého Riečna ulica Sad D. Tatarku Sadová ulica Sklenárska ulica Stredná ulica Súbežná ulica Súkennícka ulica Svätoplukova ulica Tenisová ulica Tichá ulica Tkáčska ulica Trhová ulica Ulica A. Bednára Ulica A. H. Gavloviča Ulica A. Mišúta Ulica A. Rudnaya Ulica A. Sládkoviča Ulica A. Stodolu Ulica B. Björnsona Ulica D. Krmana





Zoznam ulíc podľa častí obce

Časť obce	Ulica
Pily	Ulica D. Kubíka Ulica E. M. Šoltésovej Ulica F. Madvu Ulica I. Krasku Ulica J. Bendíka Ulica J. Červeňa Ulica J. Fándlyho Ulica J. Francisciho Ulica J. G. Tajovského Ulica J. Kollára Ulica J. Kráľa Ulica J. Matúšku Ulica J. Murgaša Ulica J. Okáľa Ulica J. Palkoviča Ulica J. Pauleho Ulica J. Siváka Ulica J. Škopca Ulica J. Žirku Ulica E. Ondrejova Ulica E. Štúra Ulica M. Falešníka Ulica M. R. Štefánika Ulica olympionikov Ulica P. Benického Ulica P. Dobšinského Ulica R. Jašíka Ulica S. Chalupku Ulica Š. Baniča Ulica Š. Králika Ulica Š. Závodníka Ulica T. Milkina Ulica za depom Úzka ulica Vnútorná ulica Zadná ulica Západná ulica
Staré mesto	Bakalárska ulica Cesta pod Banskou Cesta pod skalou Cesta poľnohospodárov Ciglianska cesta Dlhá ulica Garážová ulica Hasičská ulica Hviezdoslavova ulica Inžinierska ulica Kláštorná ulica Košovská cesta Kukučínova ulica Lehotská cesta Malolehotská ulica Mariánska ulica Montážna ulica Moštenická ulica Nábrežie A. Kmeťa Nábrežie J. Kalinčiaka Nábrežie sv. Cyrila Nábrežie sv. Metoda Nadjazdová ulica Námestie slobody Nepalská cesta Nová ulica Osadová cesta Podjazdová ulica Pribinovo námestie Priemyselná ulica

Zoznam ulíc podľa častí obce

Časť obce	Ulica
Staré mesto	Púšť Rastislavova ulica Sebedražská cesta Severná ulica Sitnianskeho ulica Skladová ulica Strojárska ulica Šumperská ulica Teplárenská ulica Ulica A. Hlinku Ulica A. Škarvana Ulica G. Švéniho Ulica J. Hollého Ulica J. Jesenského Ulica E. Podjavorinskej Ulica M. Hodžu Ulica M. Mišika Ulica Matice slovenskej Ulica na nádvorí Ulica Š. Moyzesa Ulica T. Vansovej Vajanského ulica Vápenická ulica Veľkolehotská cesta Vinohradnícka ulica Vrchy Východná ulica Záhradnícka ulica Zdravotnícka ulica
Štvrte	Družstevná ulica Hlboká ulica Hradecká ulica Južná ulica K potoku Křížna ulica Lesná ulica Mlynárska ulica Mrazničná ulica Na lánoch Na lúčky Na stanište Na víšku Na záhrade Parková ulica Pavlovska ulica Pekná ulica Pod hájik Pod hôrku Pod hrádkom Pod poliankou Podhorská ulica Remeselnícka ulica Richtárska ulica Roľnícka ulica Ružová ulica Spojovacia ulica Strmá ulica Súhradská ulica Školská ulica Uhlištná ulica Ulica 1. mája Ulica družby Ulica F. Hečku Ulica J. L. Bellu Viničná ulica Vrchárska ulica



PRÍLOHA K NÁVRHU NA NÁZOV NOVEJ ULICE	
Pomenované ulice	
Veľkonecpalská ulica	
Polná ulica	
Na stráňach	
Cesta VI. Clementisa	
Návrh na pomenovanie novej ulice	
Zelená ulica	