

ÚZEMNÝ PLÁN MESTA PRIEVIDZA



ZMENY A DOPLNKY č. 11 - NÁVRH

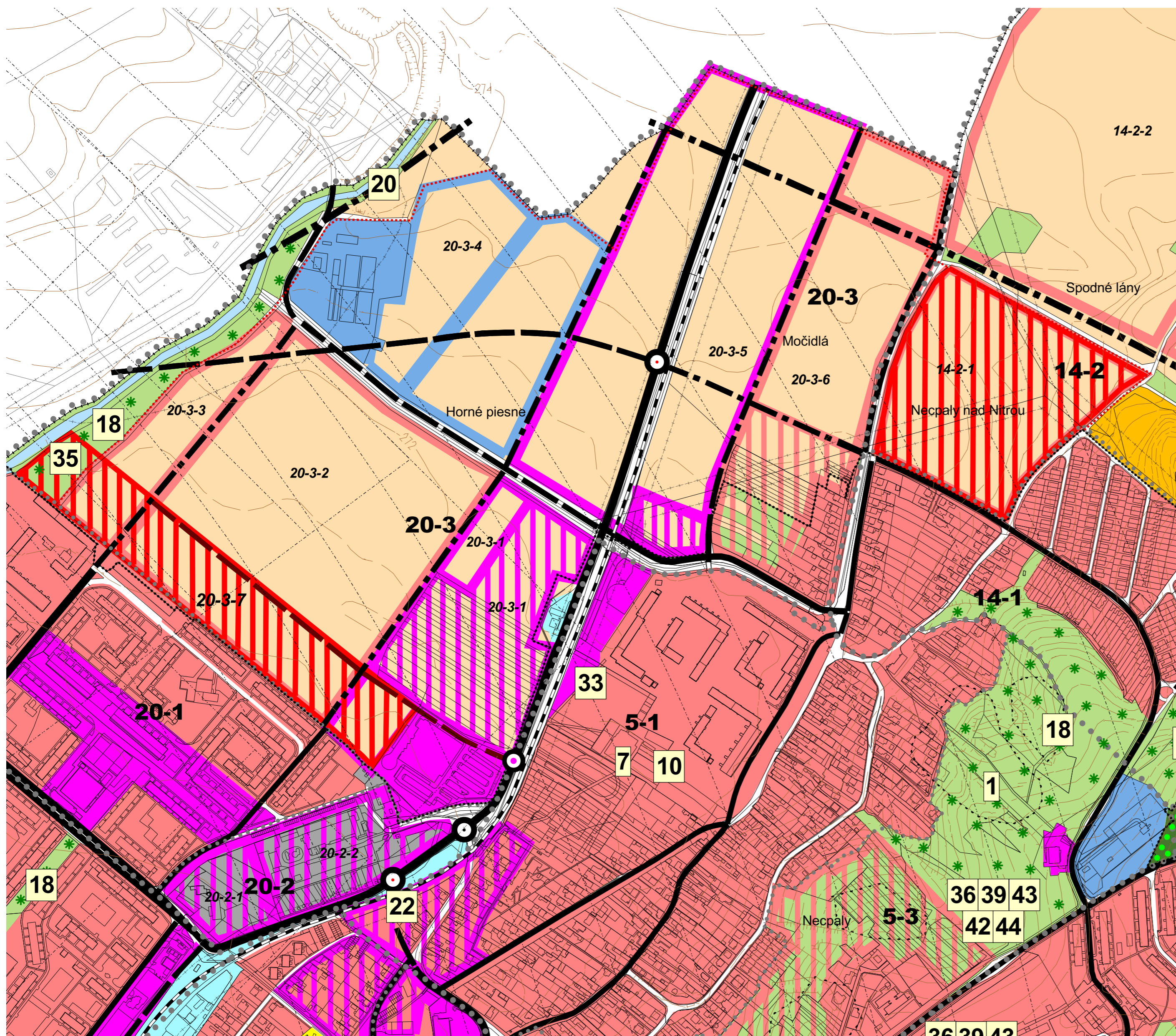
PRIESTOROVÉ USPORIADANIE A FUNKČNÉ VYUŽITIE ÚZEMIA

LEGENDA :

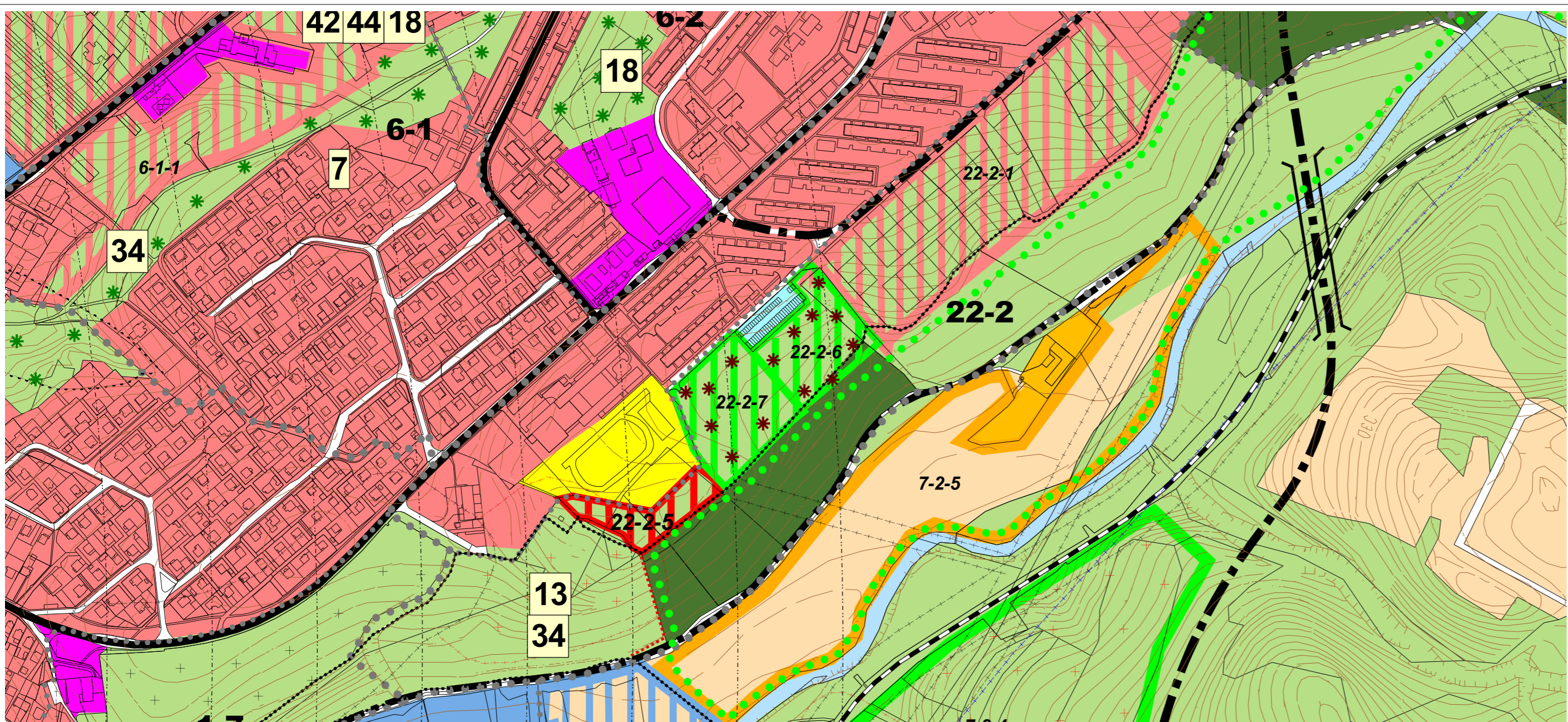
STAV (R. 2005)	NÁVRH (R. 2020)	VÝHLAD (R. 2035)	
[Symbol]	[Symbol]	[Symbol]	HRANICA KATASTRÁLNEHO ÚZEMIA
[Symbol]	[Symbol]	[Symbol]	HRANICA ZASTAVANÉHO ÚZEMIA
[Symbol]	[Symbol]	[Symbol]	HRANICA URBANISTICKÝCH OBVODOV, OZNAČENIE
[Symbol]	[Symbol]	[Symbol]	HRANICA ÚZEMNOPRIESTOROVÝCH CELKOV, OZNAČENIE
[Symbol]	[Symbol]	[Symbol]	OZNAČENIE FUNKČNO-PRIESTOROVÝCH BLOKOV
[Symbol]	[Symbol]	[Symbol]	ŽELEZNIČNÁ TRÁŤ
[Symbol]	[Symbol]	[Symbol]	KOMUNIKÁCIA RÝCHLOSTNÁ
[Symbol]	[Symbol]	[Symbol]	KOMUNIKÁCIA ZBERNÁ
[Symbol]	[Symbol]	[Symbol]	KOMUNIKÁCIA OBSLUŽNÁ
[Symbol]	[Symbol]	[Symbol]	OKRUŽNÁ KRIŽOVATKA
[Symbol]	[Symbol]	[Symbol]	OCHRANNÉ PÁSMO LETISKA
[Symbol]	[Symbol]	[Symbol]	ARCHEOLOGICKÉ LOKALITY
[Symbol]	[Symbol]	[Symbol]	OCHRANNÉ PÁSMO
[Symbol]	[Symbol]	[Symbol]	OCHRANNÉ PÁSMO PRÍRODNÉHO LIEČIVÉHO ZDROJA
[Symbol]	[Symbol]	[Symbol]	NESTABILNÉ ÚZEMIA
[Symbol]	[Symbol]	[Symbol]	HRANICA DOBYVACIEHO PRIESTORU
[Symbol]	[Symbol]	[Symbol]	HRANICA CHRÁNENÉHO LOŽISKOVÉHO ÚZEMIA
[Symbol]	[Symbol]	[Symbol]	PLOCHY VODNÝCH TOKOV A NÁDRŽÍ
[Symbol]	[Symbol]	[Symbol]	OBYTNÉ ÚZEMIE
[Symbol]	[Symbol]	[Symbol]	ZMIEŠANÉ ÚZEMIE S PREVAŽNE MESTSKOU ŠTRUKTÚROU
[Symbol]	[Symbol]	[Symbol]	ZMIEŠANÉ ÚZEMIE S PREVAHOU PLOCH PRE OBYTNÉ BUDOVY
[Symbol]	[Symbol]	[Symbol]	REKREAČNÉ ÚZEMIE - INTENZÍVNE
[Symbol]	[Symbol]	[Symbol]	REKREAČNÉ ÚZEMIE - EXTENZÍVNE (BEZ ZÁSTAVBY)
[Symbol]	[Symbol]	[Symbol]	VÝROBNÉ ÚZEMIE - PRIEMYSEL A POĽNOHOSPODÁRSTVO
[Symbol]	[Symbol]	[Symbol]	VÝROBNÉ ÚZEMIE - PREVÁDZKOVÉ BUDOVY A ZARIADENIA
[Symbol]	[Symbol]	[Symbol]	PLOCHY ŠPORTU
[Symbol]	[Symbol]	[Symbol]	PLOCHY DOPRAVY
[Symbol]	[Symbol]	[Symbol]	PLOCHY ZELENÉ VŠETKÉHO DRUHU
[Symbol]	[Symbol]	[Symbol]	PLOCHY PARKOVEJ ZELENÉ
[Symbol]	[Symbol]	[Symbol]	PLOCHY CINTORÍNŮV A POHREBISK
[Symbol]	[Symbol]	[Symbol]	PLOCHY PPF - ORNÁ PÓDA
[Symbol]	[Symbol]	[Symbol]	PLOCHY LESOV
[Symbol]	[Symbol]	[Symbol]	HRANICA LESOPARKU

ZMENY A DOPLNKY č. 11

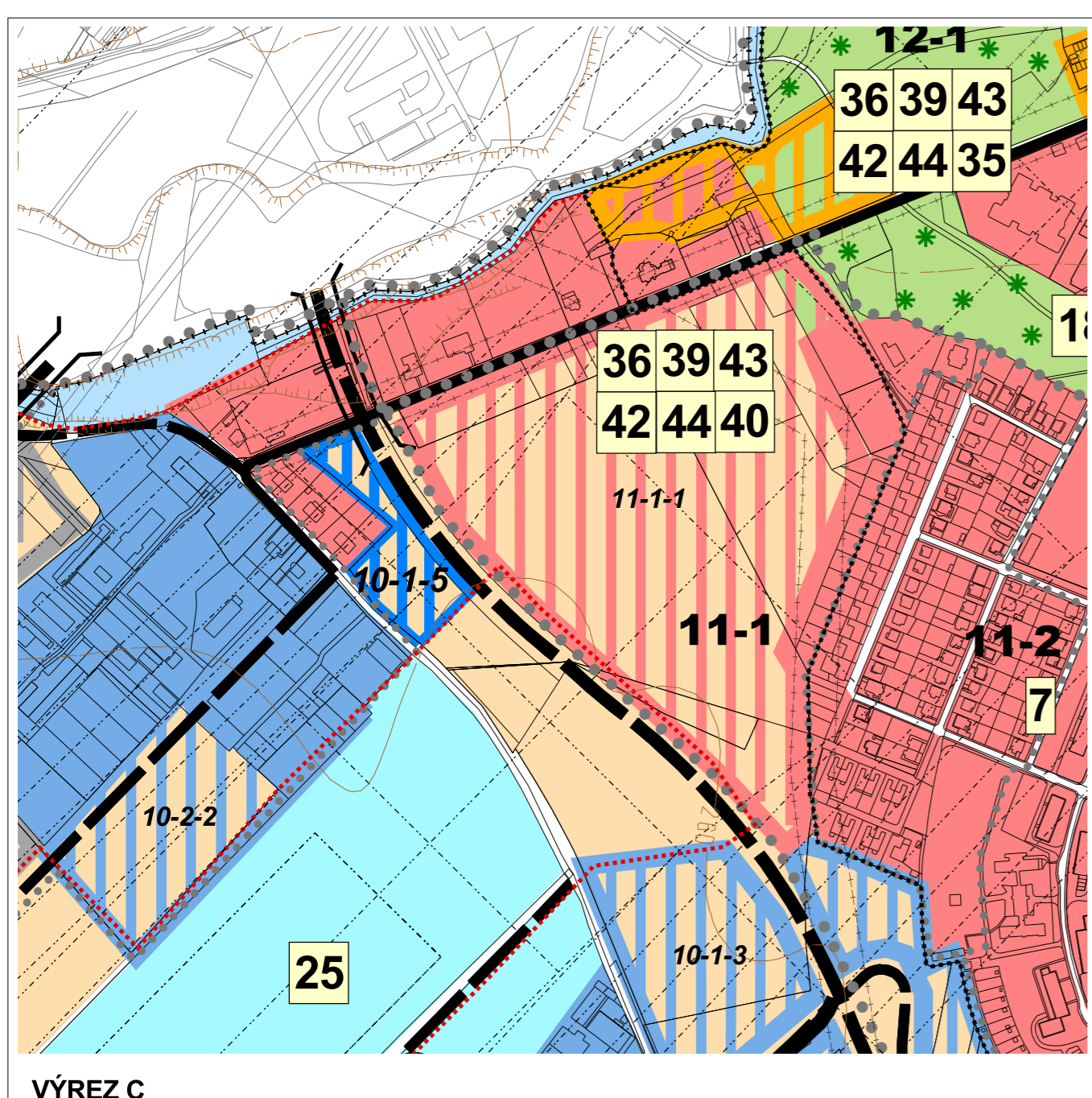
STAV	NÁVRH	VÝHLAD	
[Symbol]	[Symbol]	[Symbol]	OBYTNÉ ÚZEMIE
[Symbol]	[Symbol]	[Symbol]	VÝROBNÉ ÚZEMIE - PREVÁDZKOVÉ BUDOVY A ZARIADENIA
[Symbol]	[Symbol]	[Symbol]	PLOCHY PARKOVEJ ZELENÉ
[Symbol]	[Symbol]	[Symbol]	KOMUNIKÁCIA OBSLUŽNÁ
[Symbol]	[Symbol]	[Symbol]	OKRUŽNÁ KRIŽOVATKA



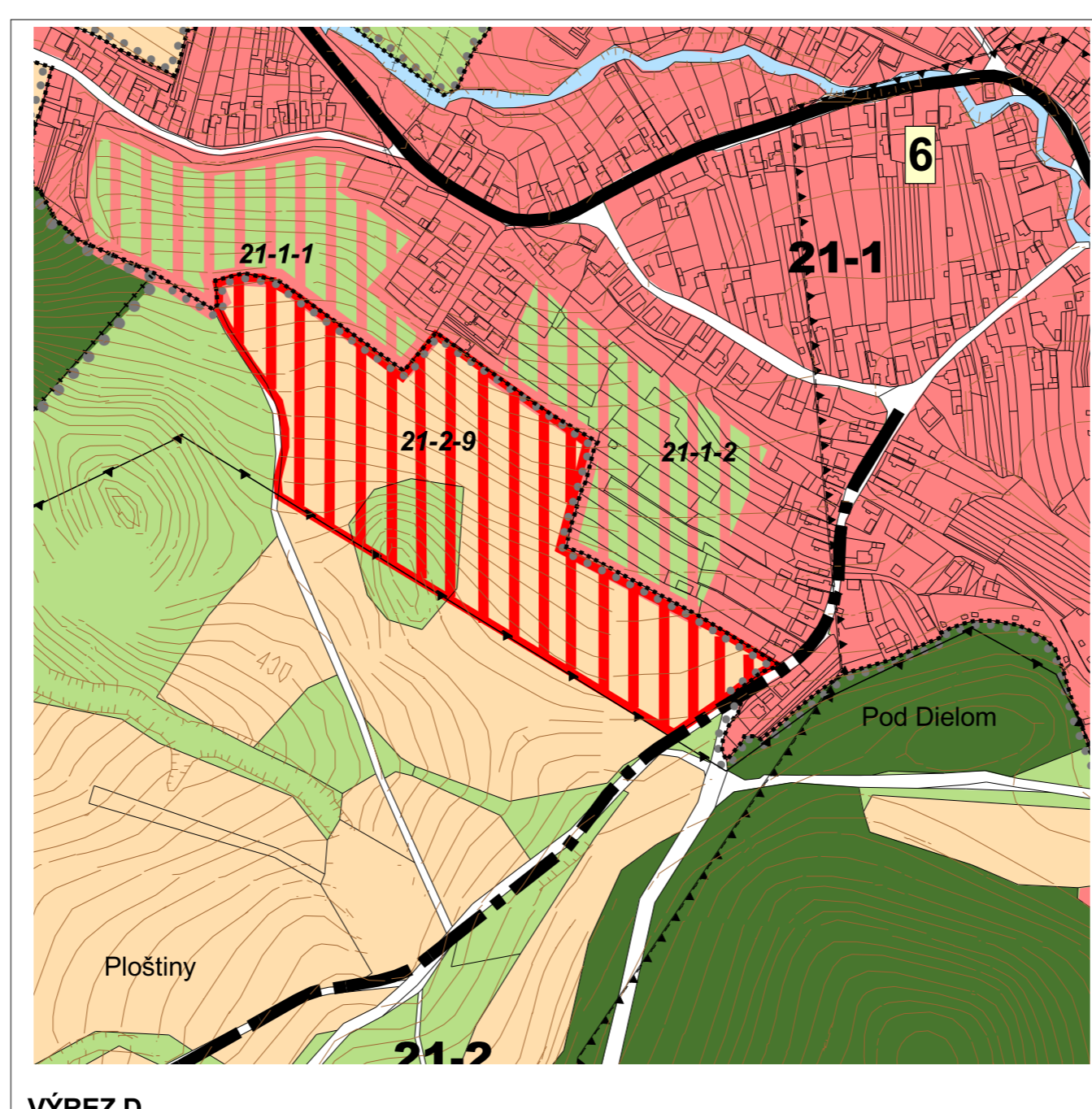
VÝREZ A



VÝREZ B



VÝREZ C



VÝREZ D

SADA č.	VÝKRES č. 2	MIERKA 1 : 5 000		
---------	-----------------------	---------------------	--	--

HL. RIEŠITEĽ : ING.ARCH. GABRIEL SZALAY
 RIEŠITEĽ : ING.ARCH. GABRIEL SZALAY
 VYPRACOVAL : ING. IGOR KMEŤ

ZÁKAZKA č. : 13 12/2008
 ETAPA : NÁVRH
 DÁTUM : 12 2008



OBSTARÁVATEĽ : MESTO PRIEVIDZA



ÚZEMNÝ PLÁN MESTA PRIEVIDZA

ZMENY A DOPLNKY č. 11 - NÁVRH

OBSAH VÝKRESU : PRIESTOROVÉ USPORIADANIE A FUNKČNÉ VYUŽITIE ÚZEMIA