

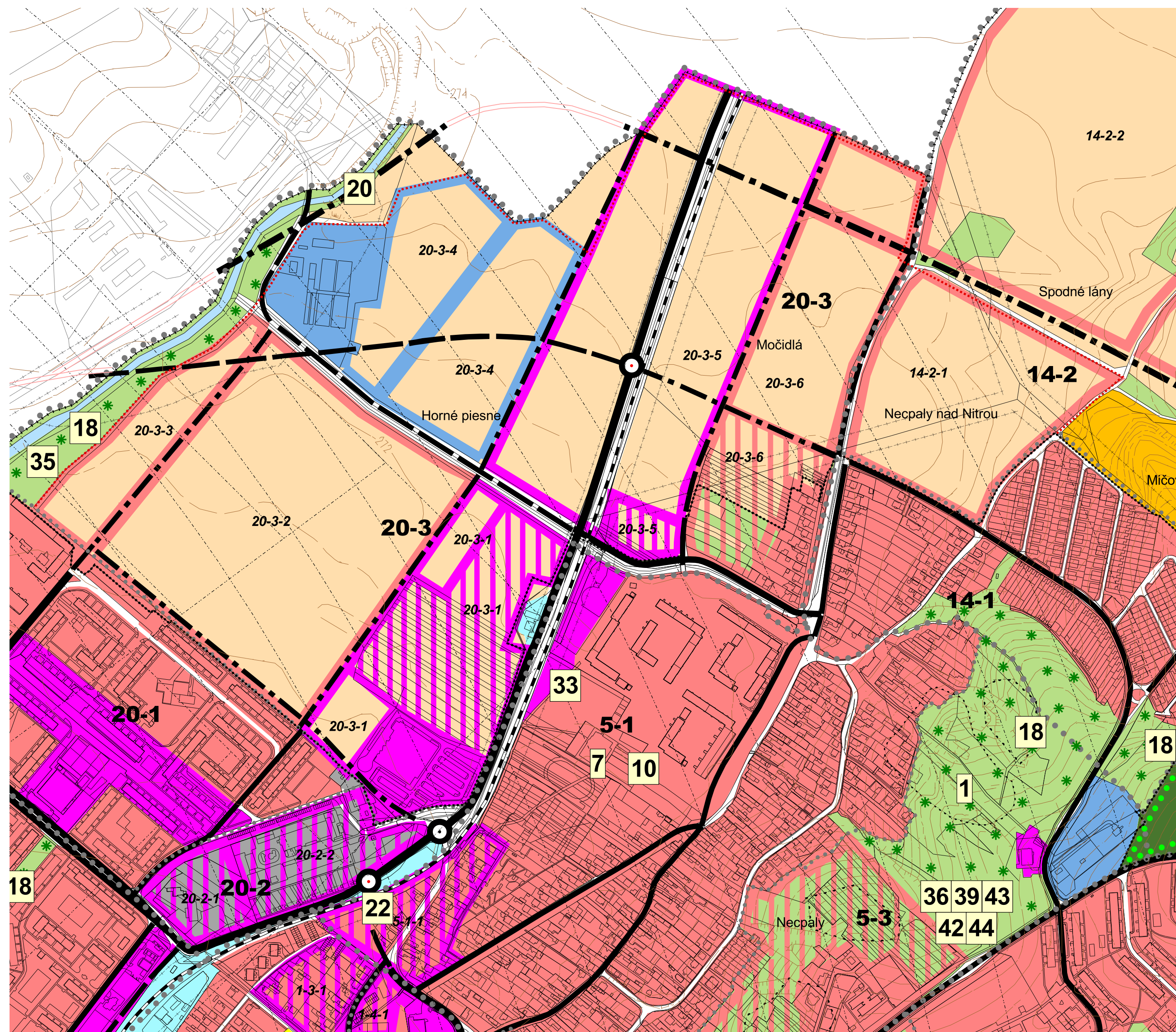
ÚZEMNÝ PLÁN MESTA PRIEVIDZA



AKTUALIZÁCIA 2006

ZMENY A DOPLNKY č. 10 - ČISTOPIS

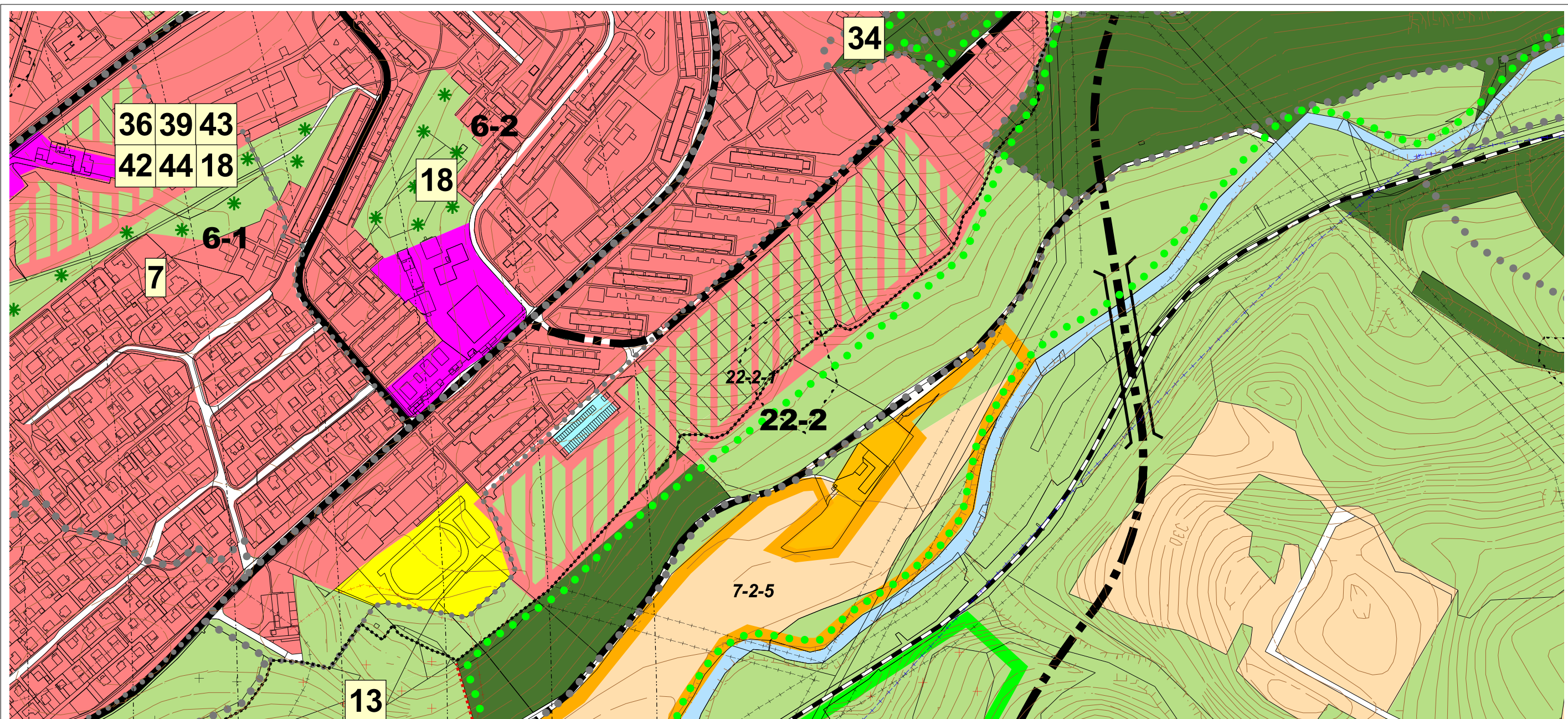
PRIESTOROVÉ USPORIADANIE A FUNKČNÉ VYUŽITIE ÚZEMIA



VÝREZ A

LEGENDA :

STAV (R. 2005)	NAVRH (R. 2020)	VÝHLAD (R. 2035)	
.....	HRANICA KATASTRÁLNEHO ÚZEMIA
.....	HRANICA ZASTAVANÉHO ÚZEMIA
.....	HRANICA URBANISTICKÝCH OBLVODOV, OZNAČENIE
.....	HRANICA ÚZEMNOPRIESTOROVÝCH CELKOV, OZNAČENIE
.....	OZNAČENIE FUNKČNO-PRIESTOROVÝCH BLOKOV
.....	ŽELEZNIČNÁ TRÁŤ
.....	KOMUNIKÁCIA RÝCHLOSTNÁ
.....	KOMUNIKÁCIA ZBERNÁ
.....	KOMUNIKÁCIA OBSLUŽNÁ
.....	OKRUŽNÁ KRIŽOVATKA
.....	OCHRANNÉ PÁSMO LETISKÁ
.....	ARCHEOLOGICKÉ LOKALITY
.....	OCHRANNÉ PÁSMO
.....	OCHRANNÉ PÁSMO PRÍRODNÉHO LIEČIVÉHO ZDROJA
.....	NESTABILNÉ ÚZEMIA
.....	HRANICA DOBÝVACIEHO PRIESTORU
.....	HRANICA CHRÁNENÉHO LOŽISKOVÉHO ÚZEMIA
.....	PLOCHY VODNÝCH TOKOV A NÁDRŽÍ
.....	OBYTNÉ ÚZEMIE
.....	ZMIEŠANÉ ÚZEMIE S PREVAŽNE MESTSKOU ŠTRUKTÚROU
.....	ZMIEŠANÉ ÚZEMIE S PREVAHOU PLOCH PRE OBYTNÉ BUDOVY
.....	REKREAČNÉ ÚZEMIE - INTENZÍVNE
.....	REKREAČNÉ ÚZEMIE - EXTENZÍVNE (BEZ ZÁSTAVBY)
.....	VÝROBNÉ ÚZEMIE - PRIEMYSEL A POĽNOHOSPODÁRSTVO
.....	VÝROBNÉ ÚZEMIE - PREVÁDZKOVÉ BUDOVY A ZARIADENIA
.....	PLOCHY ŠPORTU
.....	PLOCHY DOPRAVY
.....	PLOCHY ZELENE VŠETKEHO DRUHU
.....	PLOCHY PARKOVEJ ZELENE
.....	PLOCHY CINTORÍNOV A POHREBISK
.....	PLOCHY PPF - ORNÁ PÓDA
.....	PLOCHY LESOV
.....	HRANICA LESOPARKU



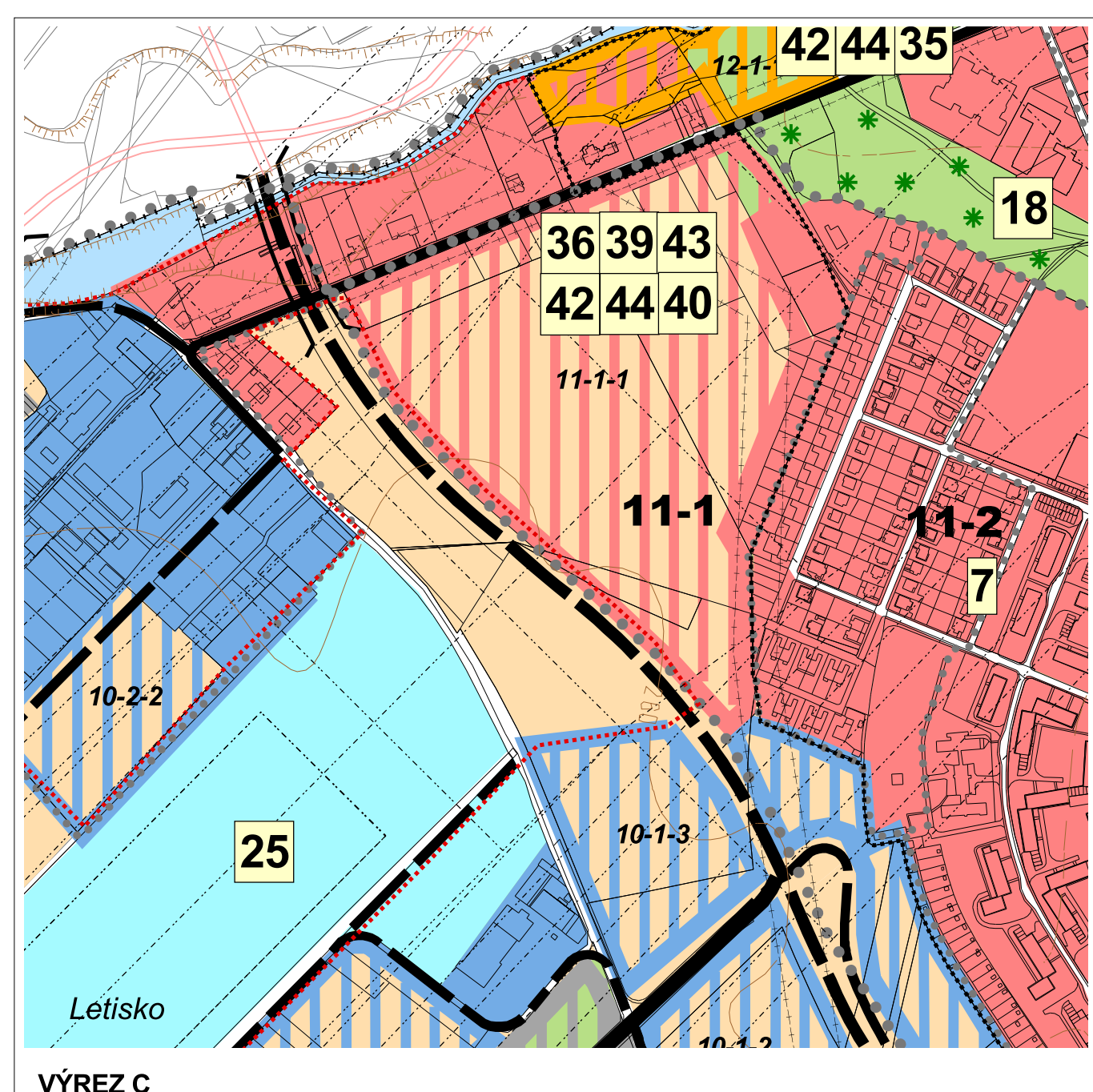
VÝREZ B

Ozn.	Verejnoprospesná stavba
1	Amfiteáter
2	Rozvoj sociálnej a zdravotnej infraštruktúry
3	Sadové a terénne úpravy
4	Materská škola
5	Sociálne zariadenie pre dôchodcov
6	ÚSS pre mentálne postihnutých
7	Zariadenie soc. služieb - prestavba
8	Sociálne byty
9	Kultúrne - spoločenské zariadenie
10	Kultúrne - spoločenské zariadenia - modern. a pristavba
11	Verejná administratíva - modernizácia a pristavba
12	Verejná administratíva - novostavba
13	Rozšírenie cintorína
14	Nový cintorín
15	Zdravotné zariadenie - komplexná modernizácia
16	Obvodné zdravotné zariadenie
17	Športové zariadenia - dostavba
18	Mestský park
19	Trasa R2 s vybavenosťou
20	JZ obchvat - preložka cesty I/64
21	Cesta Prievidza - Kanianka
22	Úpravy cesty I/64 na Necpalskej ceste

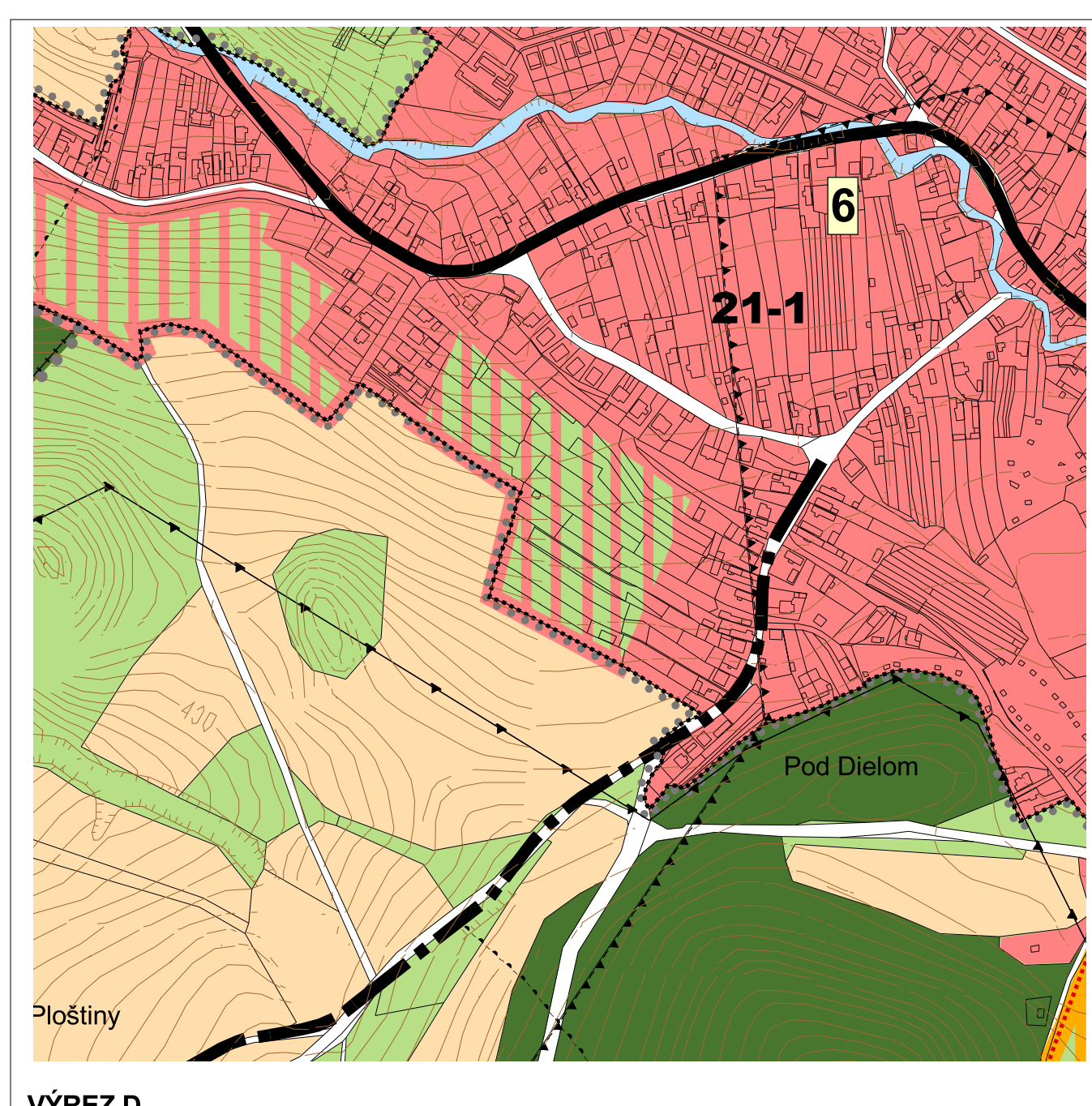
Ozn.	Verejnoprospesná stavba
23	Úprava trasy na ceste III/05062
24	Nákladná železničná stanica - územný rozvoj
25	Letisko Prievidza
26	Rozšírenie vodovodu *
27	Intenzifikácia ČOV Prievidza
28	Rekonštrukcia kanalizácie *
29	Rekonštrukcia tepelných rozvodov *
30	Sieť cestných komunikácií - stav a návrh *
31	Kompostáren
32	Autobusová stanica - rozšírenie, modernizácia
33	Železničné zastávky
34	Pešie trasy *
35	Cyklotrasy *
36	Rozšírenie rozvodov el. vedenia *
37	Preložky el. vedenia *
38	Navrhované transformačné stanice
39	Rozšírenie rozvodov plynu
40	Tepelné energetické zariadenia
41	Vodojemy
42	Vodovod a technologické zariadenia *
43	Kanalizácia a technologické zariadenia *
44	Telekomunikačná sieť

* - koridory a trasy sú bližšie definované v príslušnom výkrese grafickej časti

* - koridory a trasy sú bližšie definované v príslušnom výkrese grafickej časti



VÝREZ C



VÝREZ D

SADA č.	VÝKRES č. 2	MIERKA 1 : 5 000	
---------	-----------------------	---------------------	--

HL. RIŠITEĽ : ING.ARCH. GABRIEL SZALAY
RIŠITEĽ : ING.ARCH. GABRIEL SZALAY
VYPRACOVAL : ING. ROMAN VESELÝ

ZÁKAZKA č. : 13 10/2006
ETAPA : ČISTOPIS
DÁTUM : 01 2008



OBSTARÁVATEĽ : MESTO PRIEVIDZA

ÚZEMNÝ PLÁN MESTA PRIEVIDZA

AKTUALIZÁCIA 2006
ZMENY A DOPLNKY č. 10 - ČISTOPIS

OBSAH VÝKRESU : PRIESTOROVÉ USPORIADANIE A FUNKČNÉ VYUŽITIE ÚZEMIA